



7
wandelingen

De Albert Vandoornwandelingen

Rumbeke

Bronnen:

Rumbeke door de eeuwen heen (K.L.G. Vereenigde Vrienden)
Memoriale Rumbecanum (Oorlogsdagboek) (Leopold Slosse)
Kasteel en Kasteelheren te Rumbeke (Jozef Delbaere)
Korte geschiedenis met stamboom der Kasteelheeren & Graven van Rumbeke (Dr. Mahieu)
Met pen en papier door Oekene (Robert Houthaève)
Geschiedenis van Ouckene (Alfons Cagneaux)
Kroniek van een dorp (Robert Houthaève)
Van Aardappelhoek tot Zwingelaarsstraat (Siegfried Aneca)
Odiel Defraeye (Herman Laitem)

Ontwerp en uitwerking: Paul Verhalle

Foto's: Raoul Boucquey

Layout: Stad Roeselare – dienst externe communicatie

In opdracht van:

Toeristenbond De Trekvogels
Letterkundig Genootschap 'Vereenigde Vrienden'
Davidsfonds afdeling Rumbeke
Gezinsbond Rumbeke
St.-Gregoriuskoor
Harmonie St.-Cecilia

Deel 1

ZEVEN WANDELINGEN

Wandeling 1 | Breebeek | 5,9 km

Wandelknooppunten **A J H (G H = +3,4 km) I A**

De getallen in vetjes in de tekst verwijzen naar de getallen op de kaart en naar deel 2 'zien en weten onderweg'.

- A** We starten bij de Albert Vandoorne-gedenkplaat op de binnenplaats van het Ontmoetingscentrum Alexander Rodenbach (OCAR). Je hebt ruime parkeergelegenheid achter de kerk van Rumbekecentrum. Tegenover je linkerkant (Z) van de kerk is er naast het bankkantoor een doorgang (tussen nr. 28 en nr. 30) die naar het OCAR leidt. **1 2 3 4**
- Verlaat het binnenplein via de zuidkant en de parking bij Den Hazelt. Pastoor Slossestraat: links. **35** Aan café het Torreke d steek je de Oekensestraat over en je bent in de Kwadestraat. Tegenover het kerkhof, ter hoogte van nr 13, is er een toegang (gepland zomer 2012) tot de in 2011 totaal vernieuwde wielerpiste Defraeye-Sercu. **38** Je volgt de Kwadestraat voorbij de begraafplaats tot de eerste straat rechts. **8**
- J** De Wervikhovestraat leidt je via de sportterreinen naar de Oekensestraat die je oversteekt. Volg de Maria's Lindestraat, ook voorbij de rotonde. **34** Kaasterstraat: rechts, *(wil je even verpozen in Bistro Rod dan ga je naar links i.p.v. rechts, en terug)* Grenadiersstraat: links. Neem het tegelpad tussen de nrs 11 en 9 tot in de Graaf de Limburg-Stirumlaan. Dan links tot aan de Moorseelsesteenweg.
- H** Hier kan je kiezen voor de **uitbreiding van 3,4 km**. Ga naar links (blijf op het linkervoetpad voor de huizen). Steek de Ringweg N36 over via de verkeerslichten en ga 100 m rechtdoor op het fietspad tot aan de Oude Maria's Lindestraat: rechts. Neem nog vóór de eerste bocht naar rechts, ter hoogte van de totempaal, het bospad naar links dat na een bocht naar rechts uitmondt op de Babilliestraat: links. Enkele passen verder ga je links de parking van De Kleiputten op **19** (informatiebord). Het wandelpad buigt links omhoog. Je kan even het pad naar links verlaten om de watervogels van het natuurreservaat te spotten door de luikjes van de observatiewand. Voor je niet meer rechtdoor kunt (het natuurgebied de Kleiputten is alleen o.l.v. een gids te bezoeken), volg je het pad naar rechts op enkele meters van de omheining. Na de afdaling leidt het pad terug naar de Babilliestraat.

G Babilliestraat: rechts. Even verder kom je links voorbij 't Paertkin-De Kleiputten, d een manège met taverne. Aan de Bergstraat **20 21 22 23** ga je rechts en kom je voorbij café-restaurant Het Roodhuis d **24 25**, waar Albert Vandoorne vele uren doorbracht met vrienden. In de bocht naar links waar de Oude Maria's Lindestraat (even naar rechts vind je tea-room-restaurant Ter Linden d) aansluit neem je recht door het pad in het recent aangelegde stadsbos. Dit leidt je naar de plaats waar je de Oude Maria's Lindestraat hebt verlaten. Keer links terug naar de Moorseelsesteenweg. Steek voorzichtig over en keer links terug naar de verkeerslichten van de N36. Steek over en ga tot waar je vóór de uitbreiding van de wandeling de Graaf de Limburg-Stirumlaan verlaten hebt.

5. **H** Doe je de uitbreiding niet, neem dan langs het bos de Sterrebosdreef tot aan de zuidingang van het bos tegenover de parking. Ga het bos in, volg de N-Z-dreef tot aan de eerste kruising (O-W-dreef).
6. Hier kan je kiezen voor een iets grotere wandeling in het bos: ga recht door tot aan de Ster: een rotonde waar tien dreven samenkomen **27**. Ga 90 ° naar rechts. Iets verder zie je aan je rechterkant een oude ijskelder die nu dienst doet als 'huisvesting' voor vleermuizen. Bij het eerste kruispunt ga je naar rechts, je komt voorbij de restanten van de kasteelmuren en bereikt het ophaalbrugje over de omwalling. Via de achterkant van het kasteel kom je bij het poortgebouw met daarin het restaurant Het Sterrebos d en daarnaast de bistro Il Vespa'z d
7. Doe je de boswandeling niet, dan ga je rechts door het eerste poortgebouw tot bij het Kasteel **26** en de imposante plataan. **28**
8. Verlaat het Sterrebos via het poortgebouw **29** met daarin het restaurant Het Sterrebos d en daarnaast de bistro Il Vespa'z. d Steek de Moorseelsesteenweg over en neem de kerkwegel **30 31** tussen de beuken en de visvijver. Zo kom je in de bocht van de Graaf De Thienneslaan en je gaat recht door. Aan de rotonde neem je links de Kaasterstraat. Even verder neem je rechts (als je even recht door gaat vind je eerst café-restaurant Ter Bos d en recht daarover café-restaurant Ter Vijfweghe d) het vervolg van de kerkwegel die uitkomt op het Braam straatje dat je rechts volgt. Je komt eerst voorbij eetcafé Mango Kroeg d en waar het Braamstraatje op de Hoogstraat uitmondt vind je café-restaurant Mango Café. d
9. Je gaat in de Hoogstraat naar rechts. Aan de eerste straat rechts ga je het Warellesgoed in. **32**

10. **I** Je volgt de betonweg eerst naar links en dan naar rechts en nog eens naar rechts (niet recht door via de smalle doorsteek naar de brug over de Regenbeek). Op het einde van de betonweg steek je links de Regenbeek over. Neem het wandelpad met allerlei sport- en speeltoestellen langs de beek naar links, steek verder de Koestraat over (blijf het smalle betonnen pad volgen tenzij je even wil verpozen in tea-room-restaurant-feestzaal Puritas d **33**). Even verder zie je links het ontmoetingscentrum OCAR, waar je de wandeling gestart bent.
11. **A** Wie wil afsluiten met een van de meest bezienswaardige historische gebouwen van Rumbek (dat niet op het wandelparcours ligt, maar wel zeer dicht bij start en aankomst) kan nog even tot bij het mooie baljuwhuis **37** gaan. Je verlaat het binnenplein bij de OCAR richting N (Kerk) en wandelt naar links 50 m de Hoogstraat in tot bij nr. 10.

ZEVEN WANDELINGEN

Wandeling 2 | Caiphas | 10,6 km

Wandelknooppunten A J C D F G H I A

De getallen in vetjes in de tekst verwijzen naar de getallen op de kaart en naar deel 2 'zien en weten onderweg'.

- A** We starten bij de Albert Vandoornegedenkplaat op de binnenplaats van het Ontmoetingscentrum Alexander Rodenbach (OCAR). Je hebt ruime parkeergelegenheid achter de kerk van Rumbeke-centrum. Tegenover je linkerzijde (Z) van de kerk is er naast het bankkantoor een doorgang (tussen nr. 28 en nr. 30) die naar het OCAR leidt. **1 2 3 4**
- Verlaat het binnenplein via de zuidkant en de parking bij Den Hazelt. Pastoor Slossestraat: links **35**. Aan café Het Torreke d steek je de Oekensestraat over en je bent in de Kwadestraat. Tegenover het kerk hof, ter hoogte van nr 13, is er een toegang (gepland zomer 2012) tot de in 2011 totaal vernieuwde wielerspiste Defraeye-Sercu **38**. Je volgt de Kwadestraat voorbij de begraafplaats tot de eerste straat rechts.
- J** Blijf de Kwadestraat **8** volgen ook voorbij de tweede (Schaapstraat) en derde straat rechts (Steebantstraat).
- C** Enkele passen verder neem je rechts het betonnen fiets- en wandel pad langs de Babilliebeek **10**. *(Wil je even verpozen, ga dan eerst recht door tot aan café-restaurant De Armoede d . **9** en terug).* Op het einde van het fiets- en wandelpad steek je de beek over en kom je in de Armoede straat die je naar rechts volgt tot aan de verkeerslichten op de kruising van de Oekensestraat en de ringweg N36.
- Steek de N36 over. Je komt voorbij het volkse café De Platte Tube d , verwijzend naar de Gardeboefeesten **12** in Oekene en aan de overzijde van de kerk 11 sla je rechts de Stampkotstraat **13** in tot de Kortrijksestraat **14**.
- D** Je blijft de Stampkotstraat volgen tot het einde.
- F** Dan Kantinestraat rechts en Koestraat links tot aan de Moorseelsesteenweg waar je taverne Den Hukker d plaats vindt. Enkele meters links en dan rechts de Dadizeleestraat **17**. Op het eerste kruispunt staat de Zwarte Kapel **18**. Je volgt naar rechts de Babilliestraat.
- G** *Even na een haakse bocht naar rechts gevolgd door een linkse kan je rechts (paaltje mountainbike) kiezen voor een stukje natuurwandeling boven op de Kleiputten **19**. Volg het pad op enkele meters van de omheining. Op het einde naar links. Voor je afdaalt via het informatiebord naar de parking kan je het pad even naar rechts verlaten om de water vogels van het natuurreservaat te spotten door de luikjes van de observatiewand. Wanneer je de parking verlaat kom je even voorbij taverne en manège De Kleiputten-t Paertkin d terug op de Babilliestraat (naar rechts vervolgen).*
- Kies je niet voor dit stukje natuur dan blijf je recht door in de Babilliestraat. Links kom je voorbij taverne en manège De Kleiputten-t Paertkin d en even verder rechts voorbij de parking van het natuur-domein De Kleiputten **19**.
- Op het einde van de Babilliestraat **20 21 22 23** kies je voor de Bergstraat naar rechts waar je voorbij café-restaurant Het Roodhuis d **24 25** komt.
- Je slaat de eerste rechts in, de Oude Maria's Lindestraat en aan je rechterhand ligt tea-room Ter Linde d . Na een linkse bocht kom je op de Moorseelsesteenweg die je oversteekt (gevaarlijk!) en aan de overzijde op het fietspad naar links volgt tot aan de verkeerslichten van de ringweg N36. Je steek die over en gaat tot aan de Graaf de Limburg-Stirumlaan.
- H** Neem naar links de Sterrebosdreef langs het bos tot aan de zuidin gang van het bos tegenover de parking. Ga het bos in, volg de N-Z-dreef tot aan de eerste kruising (O-W-dreef).
- Hier kan je kiezen voor een **iets grotere wandeling** in het bos: ga recht door tot aan de Ster: een rotonde waar tien dreven samen-komen **27**. Ga 90° naar rechts. Iets verder zie je aan je rechterkant een oude ijskelder die nu dienst doet als 'huisvesting' voor vleermuizen. Bij het eerste kruispunt ga je naar rechts, je komt voorbij de restanten van de kasteelmuren en bereikt het ophaalbrugje over de omwalling. Via de achterkant van het kasteel kom je bij het poortgebouw met daarin het restaurant Het Sterbos d en daarnaast de bistro Il Vespa'z. d*
- Doe je de boswandeling niet, dan ga je rechts door het eerste poortgebouw tot bij het Kasteel **26** en de imposante plataan. **28**

15. Verlaat het Sterrebos via het poortgebouw **29** met daarin het restaurant Het Sterrebos d en daarnaast de bistro Il Vespa'z. d Steek de Moorseelsesteenweg over en neem de kerkwegel **30 31** tussen de beuken en de visvijver. Zo kom je in de bocht van de Graaf De Thienneslaan en je gaat rechtdoor. Aan de rotonde neem je links de Kaasterstraat. Even verder neem je rechts (*als je even rechtdoor gaat vind je eerst café-restaurant Ter Bos d en recht daarover café-restaurant Ter Vijfweghe d*) het vervolg van de kerkwegel die uitkomt op het Braamstraatje dat je rechts volgt. Je komt eerst voorbij eetcafé Mango Kroeg d en waar het Braamstraatje op de Hoogstraat uitmondt vind je café-restaurant Mango Café. d
16. Je gaat in de Hoogstraat naar rechts. Aan de eerste straat rechts ga je het Warellesgoed in. **32**
17. **I** Je volgt de betonweg eerst naar links en dan naar rechts en nog eens naar rechts (niet rechtdoor via de smalle doorsteek naar de brug over de Regenbeek). Op het einde van de betonweg steek je links de Regenbeek over. Neem het wandelpad met allerlei sport- en speeltoestellen langs de beek naar links, steek verder de Koestraat over (blijf het smalle betonnen pad volgen tenzij je even wil verpozen in tea-room-restaurant-feestzaal Puritas d **33**). Even verder zie je links het ontmoetingscentrum OCAR, waar je de wandeling gestart bent
18. **A** Wie wil afsluiten met een van de meest bezienswaardige historische gebouwen van Rumbeke (dat niet op het wandelparcours ligt, maar wel zeer dicht bij start en aankomst) kan nog even tot bij het mooie baljuwhuis **37** gaan. Je verlaat het binnenplein bij de OCAR richting N (Kerk) en wandelt naar links 50 m de Hoogstraat in tot bij nr. 10.

Deel 1

ZEVEN WANDELINGEN

Wandeling 2 | Cazant | 6,3 km

Wandelknooppunten **A B C J A**

De getallen in vetjes in de tekst verwijzen naar de getallen op de kaart en naar deel 2 'zien en weten onderweg'.

- A** We starten bij de Albert Vandoornegedenkplaat op de binnenplaats van het Ontmoetingscentrum Alexander Rodenbach (OCAR). Je hebt ruime parkeergelegenheid achter de kerk van Rumbeke-centrum. Tegenover je linkerzijde (Z) van de kerk is er naast het bankkantoor een doorgang (tussen nr. 28 en nr. 30) die naar het OCAR leidt. **1 2 3 4**
- Verlaat het binnenplein richting noord (Kerk), wandel rond de St.-Petrus-en-Pauluskerk in wijzerzin. Naast het vroegere Gemeentehuis van Rumbeke zie je op nr. 14 het huis waar Albert Vandoorne woonde van 1920 tot zijn dood in 1998. Links vind je café-feestzaal Het Oud Stad huis d , rechts café De Tonne d , en iets verder naar rechts op de hoek café De Gilde d . Daar sla je linksaf de St.-Petrus-en-Paulusstraat in, je vindt er tea-room De Hollebol d , en dan de eerste rechts, de Hoveniersstraat. Op het einde ervan ga je rechtdoor het enge aardeweggetje in dat achter het rusthuis afbuigt naar de spoorwegovergang.
- Over de spoorweg neem je links de Mandellaan. Stilaan zie je voor je de Kazandmolen **5**. Daarna de eerste rechts, de Schaapbruggestraat volgen tot vlak voor de brug **6** waar je rechts afbuigt naar het jaagpad langs het kanaal Roeselare-Leie **7** dat je naar rechts volgt. Je komt voorbij de petroleumopslag tanks en kade van het industrieterrein.
- B** Hier verlaten we even het grondgebied van Roeselare, maar we blijven binnen het voormalige Rumbeke vóór de gebiedsruil met Izegem na de aanleg van de A17-E403. Ga onder de brug door en blijf op het jaagpad tot vóór de volgende brug. Neem rechts het Brielstraatje richting spoorweg. Vooraleer je bij de spoorweg komt ga je links omhoog tot in de Potaardestraat die je even naar rechts volgt hoog boven de spoorweg en de Roeselaarsestraat. Je daalt een niveau lager via de trap tot in de Kanaalstraat die je naar links volgt rond de hoeve. Je steekt de afrit van het bruggenstelsel voorzichtig over, stapt naast de vangrail via balken over de gracht en zo kom je in de Roeselaarsestraat. Ga dan naar links onder de A17 door en dan neem je onmiddellijk links het betonnen fiets- en wandelpad dat een hele tijd de Babilliebeek **10** volgt.

5. **C** Bij de kruising van de Kwadestraat 8 sla je die rechts in (*Wil je even verpozen, ga dan eerst links tot aan café-restaurant De Armoede. d 9 en terug*). De derde straat links is de Wervikhovestraat (die je links l aat liggen).
6. **J** Je blijft rechtdoor de Kwadestraat volgen. Je komt voorbij de begraafplaats. Tegenover het kerkhof, ter hoogte van nr 13, is er een toegang (gepland zomer 2012) tot de in 2011 totaal vernieuwde wielerpiste Defraeye-Sercu **38**. Op het einde van de Kwadestraat, aan café het Torreke d steek je de Oekensestraat over en komt in de Pastoor Slossestraat **35**. met op de hoek een kleine parking. Als je de parking naar rechts dwarst dan zie je het Ontmoetingscentrum OCAR voor je en zo kom je terug bij de startplaats.
7. **A** Wie wil afsluiten met een van de meest bezienswaardige historische gebouwen van Rumbeke (dat niet op het wandelparcours ligt, maar wel zeer dicht bij start en aankomst) kan nog even tot bij het mooie baljuwhuis **37** gaan. Je verlaat het binnenplein bij de OCAR richting N (Kerk) en wandelt naar links 50 m de Hoogstraat in tot bij nr. 10.

Deel 1

ZEVEN WANDELINGEN

Wandeling 4 | Armoe | 10,6 km

Wandelknooppunten A B C J A (G H = + 3,4 km) I A

De getallen in vetjes in de tekst verwijzen naar de getallen op de kaart en naar deel 2 'zien en weten onderweg'.

1. **A** We starten bij de Albert Vandoornegedenkplaat op de binnenplaats van het Ontmoetingscentrum Alexander Rodenbach (OCAR). Je hebt ruime parkeergelegenheid achter de kerk van Rumbeke-centrum. Tegenover je linkerzijde (Z) van de kerk is er naast het bankkantoor een doorgang (tussen nr. 28 en nr. 30) die naar het OCAR leidt. **1 2 3 4**
2. Verlaat het binnenplein richting noord (Kerk), wandel rond de St.-Petrus-en-Pauluskerk in wijzerzin. Naast het vroegere Gemeentehuis van Rumbeke zie je op nr. 14 het huis waar Albert Vandoorne woonde van 1920 tot zijn dood in 1998. Links vind je café-feestzaal Het Oud Stad huis d , rechts café De Tonne d , en iets verder naar rechts op de hoek café De Gilde d . Daar sla je linksaf de St.-Petrus-en-Paulusstraat in, je vindt er tea-room De Hollebol d , en dan de eerste rechts, de Hoveniersstraat. Op het einde ervan ga je rechtdoor het enge aardeweggetje in dat achter het rusthuis afbuigt naar de spoorwegovergang.
3. Over de spoorweg neem je links de Mandellaan. Stilaan zie je voor je de Kazandmolen **5**. Daarna de eerste rechts, de Schaapbruggestraat volgen tot vlak voor de brug **6** waar je rechts afbuigt naar het jaagpad langs het kanaal Roeselare-Leie **7** dat je naar rechts volgt. Je komt voorbij de petroleumopslagtanks en kade van het industrieterrein.
4. **B** Hier verlaten we even het grondgebied van Roeselare, maar we blijven binnen het voormalige Rumbeke vóór de gebiedsruil met Izegem na de aanleg van de A17-E403. Ga onder de brug door en blijf op het jaagpad tot vóór de volgende brug. Neem rechts het Brielstraatje richting spoorweg. Vooraleer je bij de spoorweg komt ga je links omhoog tot in de Potaardestraat die je even naar rechts volgt hoog boven de spoorweg en de Roeselaarsestraat. Je daalt een niveau lager via de trap tot in de Kanaalstraat die je naar links volgt rond de hoeve. Je steekt de afrit van het bruggenstelsel voorzichtig over, stapt naast de vangrail via balken over de gracht en zo kom je in de Roeselaarsestraat. Ga dan naar links onder de A17 door en dan neem je onmiddellijk links het betonnen fiets- en wandelpad dat een hele tijd de Babilliebeek **10** volgt.

5. **C** Bij de kruising van de Kwadestraat 8 sla je die rechts in (*Wil je even verpozen, ga dan eerst links tot aan café-restaurant De Armoede. d 9 en terug*). Sla de derde straat links in, de Wervikhovestraat.
6. **J** De Wervikhovestraat leidt je via de sportterreinen naar de Oekensestraat die je oversteekt. Volg de Maria's Lindestraat, ook voorbij de rotonde **34**. Kaasterstraat: rechts, (*wil je even verpozen in Bistro R d dan ga je naar links i.p.v. rechts, en terug*) Grenadiersstraat: links. Neem het tegelpad tussen de nrs 11 en 9 tot in de Graaf de Limburg-Stirumlaan. Dan links tot aan de Moorseelsesteenweg.
7. **H** Hier kan je kiezen voor de **uitbreiding van 3,4 km**. Ga naar links (*blijf op het linkervoetpad voor de huizen. Steek de N36 over via de verkeerslichten en ga 100 m rechtdoor op het fietspad tot aan de Oude Maria's Lindestraat: rechts. Neem nog vóór de eerste bocht naar rechts, ter hoogte van de totempaal, het bospad naar links dat na een bocht naar rechts uitmondt op de Babilliestraat: links. Enkele passen verder ga je links de parking van De Kleiputten 19 op (informatiebord). Het wandelpad buigt links omhoog. Je kan even het pad naar links verlaten om de watervogels van het natuureservaat te spotten door de luikjes van de observatiewand. Voor je niet meer rechtdoor kunt (het natuurgebied de Kleiputten is alleen o.l.v. een gids te bezoeken), volg je het pad naar rechts op enkele meters van de omheining. Na de afdaling leidt het pad je terug naar de Babilliestraat.*
- G** Babilliestraat: rechts. Even verder kom je links voorbij 't Paertkin-de Kleiputten, d een manège met taverne. Aan de Bergstraat **20 21 22 23** ga je rechts en kom je voorbij café-restaurant Het Roodhuis d **24 25**, waar Albert Vandoorne vele uren doorbracht met vrienden. In de bocht naar links waar de Oude Maria's Lindestraat (*even naar rechts vind je tea-room-restaurant Ter Linden d*) aansluit neem je rechtdoor het pad in het recent aangelegde stadsbos. Dit leidt je naar de plaats waar je Oude Maria's Lindestraat hebt verlaten. Keer links terug naar de Moorseelsesteenweg. Steek voorzichtig over en keer links terug naar de verkeerslichten van de N36. Steek over en ga tot waar je vóór de uitbreiding van de wandeling de Grenadiersstraat verlaten hebt.
8. **H** Doe je de uitbreiding niet, ga dan aan de overzijde van de Moorseelsesteenweg op het voetpad naar rechts tot aan het hoek van het Sterrebos. Neem de Sterrebosdreef naar links tot aan de zuid-ingang van het bos aan de overkant van de parking. Ga het bos in, volg de N-Z-dreef tot aan de eerste kruising (O-W-dreef).
9. Hier kan je kiezen voor een **iets grotere wandeling** in het bos: ga rechtdoor tot aan de Ster: een rotonde waar tien dreven samenkomen **27**. Ga 90 ° naar rechts. Iets verder zie je aan je rechterkant een oude ijskelder die nu dienst doet als 'huisvesting' voor vleermuizen. Bij het eerste kruispunt ga je naar rechts, je komt voorbij de restanten van de kasteelmuren en bereikt het ophaalbrugje over de omwalling. Via de achterkant van het kasteel kom je bij het poortgebouw met daarin het restaurant Het Sterrebos d en daarnaast de bistro Il Vespa'z. d
10. Doe je de boswandeling niet, dan ga je rechts door het eerste poortgebouw tot bij het Kasteel **26** en de imposante plataan. **28**
11. Verlaat het Sterrebos via het poortgebouw **29** met daarin het restaurant Het Sterrebos d en daarnaast de bistro Il Vespa'z d . Steek de Moorseelsesteenweg over en neem de kerkwegel **30 31** tussen de beuken en de visvijver. Zo kom je in de bocht van de Graaf De Thienneslaan en je gaat rechtdoor. Aan de rotonde neem je links de Kaasterstraat. Even verder neem je rechts (*als je even rechtdoor gaat vind je eerst café-restaurant Ter Bos d en recht daarover café-restaurant Ter Vijfweghe d*) het vervolg van de kerkwegel die uitkomt op het Braamstraatje dat je rechts volgt. Je komt eerst voorbij eetcafé Mango Kroeg d en waar het Braamstraatje op de Hoogstraat uitmondt vind je café-restaurant Mango Café d
12. Je gaat in de Hoogstraat naar rechts. Aan de eerste straat rechts ga je het Warellesgoed in. **32**
13. **I** Je volgt de betonweg eerst naar links en dan naar rechts en nog eens naar rechts (niet rechtdoor via de smalle doorsteek naar de brug over de Regenbeek). Op het einde van de betonweg steek je links de Regenbeek over. Neem het wandelpad met allerlei sport- en speeltoestellen langs de beek naar links, steek verder de Koestraat over (*blijf het smalle betonnen pad volgen tenzij je even wil verpozen in tea-room-restaurant-feestzaal Puritas d 33*). Even verder zie je links het ontmoetingscentrum OCAR, waar je de wandeling gestart bent.
14. **A** Wie wil afsluiten met een van de meest bezienswaardige historische gebouwen van Rumbeke (dat niet op het wandelparcours ligt, maar wel zeer dicht bij start en aankomst) kan nog even tot bij het mooie baljuwhuis **37** gaan. Je verlaat het binnenplein bij de OCAR richting N (Kerk) en wandelt naar links 50 m de Hoogstraat in tot bij nr. 10.
15. Je kan ook nog een bezoekje brengen aan de in 2011 totaal vernieuwde wielerpiste Defraeye-Sercu. **38** met toegang (gepland zomer 2012) via de Kwadestraat, ter hoogte van nr. 13 tegenover het kerkhof.

ZEVEN WANDELINGEN

Wandeling 5 | Bergmolens | 14,5 km

(=combinatie van wandelingen 3 en 2)

Wandelknooppunten **A B C D F G H I A**

De getallen in vetjes in de tekst verwijzen naar de getallen op de kaart en naar deel 2 'zien en weten onderweg'.

- A** We starten bij de Albert Vandoornegedenkplaat op de binnenplaats van het Ontmoetingscentrum Alexander Rodenbach (OCAR). Je hebt ruime parkeergelegenheid achter de kerk van Rumbeke-centrum. Tegenover je linkerzijde (Z) van de kerk is er naast het bankkantoor een doorgang (tussen nr. 28 en nr. 30) die naar het OCAR leidt. **1 2 3 4**
- Verlaat het binnenplein richting noord (Kerk), wandel rond de St.-Petrus-en-Pauluskerk in wijzerzin. Naast het vroegere Gemeentehuis van Rumbeke zie je op nr. 14 het huis waar Albert Vandoorne woonde van 1920 tot zijn dood in 1998. Links vind je café-feestzaal Het Oud Stad huis d , rechts café De Tonne d , en iets verder naar rechts op de hoek café De Gilde d . Daar sla je linksaf de St.-Petrus-en-Paulusstraat in, je vindt er tea-room De Hollebol d , en dan de eerste rechts, de Hoveniersstraat. Op het einde ervan ga je rechtdoor het enge aarde-weggetje in dat achter het rusthuis afbuigt naar de spoorwegovergang.
- Over de spoorweg neem je links de Mandellaan. Stilaan zie je voor je de Kazandmolen **5**. Daarna de eerste rechts, de Schaapbruggestraat volgen tot vlak voor de brug **6** waar je rechts afbuigt naar het jaagpad langs het kanaal Roeselare-Leie **7** dat je naar rechts volgt. Je komt voorbij de petroleumopslag tanks en kade van het industrieterrein.
- B** Hier verlaten we even het grondgebied van Roeselare, maar we blijven binnen het voormalige Rumbeke vóór de gebiedsruil met Izegem na de aanleg van de A17-E403. Ga onder de brug door en blijf op het jaagpad tot vóór de volgende brug. Neem rechts het Brielstraatje richting spoorweg. Vooraleer je bij de spoorweg komt ga je links omhoog tot in de Potaardestraat die je even naar rechts volgt hoog boven de spoorweg en de Roeselaarsestraat. Je daalt een niveau lager via de trap tot in de Kanaalstraat die je naar links volgt rond de hoeve. Je steekt de afrit van het bruggenstelsel voorzichtig over, stapt naast de vangrail via balken over de gracht en zo kom je in de Roeselaarsestraat. Ga dan naar links onder de A17 door en dan neem je onmiddellijk links het betonnen fiets- en wandelpad dat een hele tijd de Babilliebeek **10** volgt.
- C** Aan de kruising van de Kwadestraat 8 blijf je het pad volgen (*Wil je even verpozen, ga dan eerst links tot aan café-restaurant De Armoede d . **9** en terug*). Op het einde van het fiets- en wandelpad steek je de beek over en kom je in de Armoedestraat die je naar rechts volgt tot aan de verkeerslichten op de kruising van de Oekensestraat en de ringweg N36.
- Steek de N36 over. Je komt voorbij het volkse café De Platte Tube d , verwijzend naar de Gardeboeefesten **12** in Oekene en aan de overzijde van de kerk **11** sla je rechts de Stampkotstraat **13** in tot de Kortrijksestraat **14**.
- D** Je blijft de Stampkotstraat volgen tot het einde.
- F** Dan Kantinestraat rechts en Koestraat links tot aan de Moorseelsesteenweg waar je taverne Den Hukker d vindt. Enkele meters links en dan rechts de Dadizeleleestraat 17. Op het eerste kruispunt staat de Zwarte Kapel 18. Je volgt naar rechts de Babilliestraat.
- G** *Even na een haakse bocht naar rechts gevolgd door een linkse kan je rechts (paaltje mountainbike) kiezen voor een stukje natuurwandeling boven op de Kleiputten **19**. Volg het pad op enkele meters van de omheining. Op het einde naar links. Voor je afdaalt via het informatiebord naar de parking kan je het pad even naar rechts verlaten om de watervogels van het natuurreservaat te spotten door de luikjes van de observatiewand. Wanneer je de parking verlaat kom je even voorbij taverne en manège De Kleiputten – 't Paertkin d terug op de Babilliestraat (naar rechts vervolgen).*
- Kies je niet voor dit stukje natuur dan blijf je rechtdoor in de Babilliestraat. Links kom je voorbij taverne en manège De Kleiputten- 't Paertkin d en even verder rechts voorbij de parking van het natuurdomein De Kleiputten **19**.
- Op het einde van de Babilliestraat **20 21 22 23** kies je voor de Bergstraat naar rechts waar je voorbij café-restaurant Het Roodhuis d **24 25** komt.
- Je slaat de eerste rechts in, de Oude Maria's Lindestraat en aan je rechterhand ligt tea-room Ter Linde. d Na een linkse bocht kom je op de Moorseelsesteenweg die je oversteekt (gevaarlijk!) en aan de overzijde op het fietspad naar links volgt tot aan de verkeerslichten van de ringweg N36. Je steek die over en gaat tot aan de Graaf de Limburg-Stirumlaan.

13. **H** Neem naar links de Sterrebosdreef langs het bos tot aan de zuidin gang van het bos tegenover de parking. Ga het bos in, volg de N-Z-dreef tot aan de eerste kruising (O-W-dreef).
14. *Hier kan je kiezen voor een iets grotere wandeling in het bos: ga rechtdoor tot aan de Ster: een rotonde waar tien dreven samenkomen **27**. Ga 90 ° naar rechts. Iets verder zie je aan je rechterkant een oude ijskelder die nu dienst doet als 'huisvesting' voor vleermuizen. Bij het eerste kruispunt ga je naar rechts, je komt voorbij de restanten van de kasteelmuren en bereikt het ophaalbrugje over de omwalling. Via de achterkant van het kasteel kom je bij het poortgebouw met daarin het restaurant Het Sterrebos d en daarnaast de bistro Il Vespa'z d .*
15. Doe je de boswandeling niet, dan ga je rechts door het eerste poortgebouw tot bij het Kasteel **26** en de imposante plataan. **28**
16. Verlaat het Sterrebos via het poortgebouw 29 met daarin het restaurant Het Sterrebos d en daarnaast de bistro Il Vespa'z d . Steek de Moorseelsesteenweg over en neem de kerkwegel **30 31** tussen de beuken en de visvijver. Zo kom je in de bocht van de Graaf De Thienneslaan en je gaat rechtdoor. Aan de rotonde neem je links de Kaasterstraat. Even verder neem je rechts (*als je even rechtdoor gaat vind je eerst café-restaurant Ter Bos d en recht daarover café-restaurant Ter Vijfweghe d*) het vervolg van de kerkwegel die uitkomt op het Braamstraatje dat je rechts volgt. Je komt eerst voorbij eetcafé Mango Kroeg d en waar het Braamstraatje op de Hoogstraat uitmondt vind je café-restaurant Mango Caféd .
17. Je gaat in de Hoogstraat naar rechts. Aan de eerste straat rechts ga je het Warellesgoed in. **32**
18. **I** Je volgt de betonweg eerst naar links en dan naar rechts en nog eens naar rechts (niet rechtdoor via de smalle doorsteek naar de brug over de Regenbeek). Op het einde van de betonweg steek je links de Regenbeek over. Neem het wandelpad met allerlei sport- en speeltoestellen langs de beek naar links, steek verder de Koestraat over (blijf het smalle betonnen pad volgen tenzij je even wil verpozen in tea-room-restaurant-feestzaal Puritas d 33). Even verder zie je links het ontmoetingscentrum OCAR, waar je de wandeling gestart bent.

19. **A** Wie wil afsluiten met een van de meest bezienswaardige historische gebouwen van Rumbek (dat niet op het wandelparcours ligt, maar wel zeer dicht bij start en aankomst) kan nog even tot bij het mooie baljuwhuis **37** gaan. Je verlaat het binnenplein bij de OCAR richting N (Kerk) en wandelt naar links 50 m de Hoogstraat in tot bij nr. 10.
20. Je kan ook nog een bezoekje brengen aan de in 2011 totaal vernieuwde wielerpiste Defraeye-Sercu. **38** met toegang (gepland zomer 2012) via de Kwadestraat, ter hoogte van nr. 13 tegenover het kerkhof.

ZEVEN WANDELINGEN

Wandeling 6 | Toveresseknok | 14,5 km

Wandelknooppunten A J C D E F G H I A

De getallen in vetjes in de tekst verwijzen naar de getallen op de kaart en naar deel 2 'zien en weten onderweg'.

- A** We starten bij de Albert Vandoornegedenkplaat op de binnenplaats van het Ontmoetingscentrum Alexander Rodenbach (OCAR). Je hebt ruime parkeergelegenheid achter de kerk van Rumbeke-centrum. Tegenover je linkerzijde (Z) van de kerk is er naast het bankkantoor een doorgang (tussen nr. 28 en nr. 30) die naar het OCAR leidt. **1 2 3 4**
- Verlaat het binnenplein via de zuidkant en de parking bij Den Hazelt. Pastoor Slossestraat links **35**. Aan café Het Torreke d steek je de Oekensestraat over en je bent in de Kwadestraat. Tegenover het kerkhof, ter hoogte van nr 13, is er een toegang (gepland zomer 2012) tot de in 2011 totaal vernieuwde wielerpiste Defraeye-Sercu **38**. Je volgt de Kwadestraat voorbij de begraafplaats tot de eerste straat rechts.
- J** Blijf de Kwadestraat **8** volgen ook voorbij de tweede (Schaapstraat) en derde straat rechts (Staelantstraat).
- C** Enkele passen verder neem je rechts het betonnen fiets- en wandepad langs de Babilliebeek **10**. *(Wil je even verpozen, ga dan eerst rechtdoor tot aan café-restaurant De Armoede. d **9** en terug).* Op het einde van het fiets- en wandelpad steek je de beek over en kom je in de Armoedestraat die je naar rechts volgt tot aan de verkeerslichten op de kruising van de Oekesestraat en de ringweg N36.
- Steek de N36 over. Je komt voorbij het volkse café De Platte Tube d , verwijzend naar de Gardeboefeesten **12** in Oekene, en aan de overzijde van de kerk **11** sla je rechts de Stampkotstraat in **13** tot de Kortrijksestraat.
- D** Sla links de Kortrijksestraat in **14**. Je slaat de eerste straat rechts in, de Toveressestraat. Even voorbij de recent heropgebouwde kapel O.L.V. van de Zeven Smarten, die vroeger iets verder op de splitsing stond, neem je links de Oude Kantinestraat en verder de eerste rechts, de Rennevoordestraat **15** tot aan de leperse weg, waar je rechts inslaat.

- E** Je slaat de leperse weg rechts in 36 en dan weer de eerste rechts, de Scherwinkelstraat. Dan de eerste links, de Toveressestraat 16 en eerste rechts de Kantinestraat.
- F** Aan de Stampkotstraat rechtdoor tot aan de Koestraat, dan links tot aan de Moorseelsesteenweg waar je taverne Den Hukker d vindt. Enkele meters links en dan rechts de Dadizeleleestraat **17**. Op het eerste kruispunt staat de Zwarte Kapel **18**. Je volgt naar rechts de Babilliestraat.
- G** *Even na een haakse bocht naar rechts gevolgd door een linkse kan je rechts (paaltje mountainbike) kiezen voor een stukje natuurwandeling boven op de Kleiputten **19**. Volg het pad op enkele meters van de omheining. Op het einde naar links. Voor je afdaalt via het informatiebord naar de parking kan je het pad even naar rechts verlaten om de watervogels van het natuurreservaat te spotten door de luikjes van de observatiewand. Wanneer je de parking verlaat kom je even voorbij taverne en manège De Kleiputten- t Paertkin d terug op de Babilliestraat (naar rechts vervolgen).*
- Kies je niet voor dit stukje natuur dan blijf je rechtdoor in de Babilliestraat. Links kom je voorbij taverne en manège De Kleiputten- t Paertkin d en even verder rechts voorbij de parking van het natuurdomein De Kleiputten 19.
- Op het einde van de Babilliestraat **20 21 22 23** kies je voor de Bergstraat naar rechts waar je voorbij café-restaurant Het Roodhuis d **24 25** komt.
- Je slaat de eerste rechts in, de Oude Maria's Lindestraat en aan je rechterhand ligt tea-room Ter Linde d . Na een linkse bocht kom je op de Moorseelsesteenweg die je oversteekt (gevaarlijk!) en aan de overzijde op het fietspad naar links volgt tot aan de verkeerslichten van de ringweg N36. Je steek die over en gaat tot aan de Graaf de Limburg-Stirumlaan.
- H** Neem naar links de Sterrebosdreef langs het bos tot aan de zuid-ingang van het bos tegenover de parking. Ga het bos in, volg de N-Z-dreef tot aan de eerste kruising [O-W-dreef].

14. Hier kan je kiezen voor een **iets grotere wandeling in het bos**: ga rechtdoor tot aan de Ster: een rotonde waar tien dreven samenkomen **27**. Ga 90 ° naar rechts. Iets verder zie je aan je rechterkant een oude ijskelder die nu dienst doet als 'huisvesting' voor vleermuizen. Bij het eerste kruispunt ga je naar rechts, je komt voorbij de restanten van de kasteelmuren en bereikt het ophaalbrugje over de omwalling. Via de achterkant van het kasteel kom je bij het poortgebouw met daarin het restaurant Het Sterrebos d en daarnaast de bistro Il Vespa'z d .
15. Doe je de boswandeling niet, dan ga je rechts door het eerste poortgebouw tot bij het Kasteel **26** en de imposante plataan. **28**
16. Verlaat het Sterrebos via het poortgebouw **29** met daarin het restaurant Het Sterrebos d en daarnaast de bistro Il Vespa'z d . Steek de Moorseelsesteenweg over en neem de kerkweg **30 31** tussen de beuken en de visvijver. Zo kom je in de bocht van de Graaf De Thienneslaan en je gaat rechtdoor. Aan de rotonde neem je links de Kaasterstraat. Even verder neem je rechts (*als je even rechtdoor gaat vind je eerst café-restaurant Ter Bos d en recht daarover café-restaurant Ter Vijfweghe d*) het vervolg van de kerkweg die uitkomt op het Braamstraatje dat je rechts volgt. Je komt eerst voorbij eetcafé Mango Kroeg d en waar het Braamstraatje op de Hoogstraat uitmondt vind je café-restaurant Mango Café d .
17. Je gaat in de Hoogstraat naar rechts. Aan de eerste straat rechts ga je het Warellesgoed in. **32**
18. **I** Je volgt de betonweg eerst naar links en dan naar rechts en nog eens naar rechts (niet rechtdoor via de smalle doorsteek naar de brug over de Regenbeek). Op het einde van de betonweg steek je links de Regenbeek over. Neem het wandelpad met allerlei sport- en speeltoestellen langs de beek naar links, steek verder de Koestraat over (blijf het smalle betonnen pad volgen tenzij je even wil verpozen in tea-room-restaurant-feestzaal Puritas d **33**). Even verder zie je links het ontmoetingscentrum OCAR, waar je de wandeling gestart bent.
19. **A** Wie wil afsluiten met een van de meest bezienswaardige historische gebouwen van Rumbeke (dat niet op het wandelparcours ligt, maar wel zeer dicht bij start en aankomst) kan nog even tot bij het mooie baljuwhuis **37** gaan. Je verlaat het binnenplein bij de OCAR richting N (Kerk) en wandelt naar links 50 m de Hoogstraat in tot bij nr. 10.

Deel 1

ZEVEN WANDELINGEN

Wandeling 7 | Vossemolen | 18,4 km

Wandelknooppunten **A B C D E F G H I A**

De getallen in vetjes in de tekst verwijzen naar de getallen op de kaart en naar deel 2 'zien en weten onderweg'.

- A** We starten bij de Albert Vandoornegedenkplaat op de binnenplaats van het Ontmoetingscentrum Alexander Rodenbach (OCAR). Je hebt ruime parkeergelegenheid achter de kerk van Rumbeke-centrum. Tegenover je linkerzijde (Z) van de kerk is er naast het bankkantoor een doorgang (tussen nr. 28 en nr. 30) die naar het OCAR leidt. **1 2 3 4**
- Verlaat het binnenplein richting noord (Kerk), wandel rond de St.-Petrus-en-Pauluskerk in wijzerzin. Naast het vroegere Gemeentehuis van Rumbeke zie je op nr. 14 het huis waar Albert Vandoorne woonde van 1920 tot zijn dood in 1998. Links vind je café-feestzaal Het Oud Stad huis d , rechts café De Tonne d , en iets verder naar rechts op de hoek café De Gilde d . Daar sla je linksaf de St.-Petrus-en-Paulusstraat in, je vindt er tea-room De Hollebol d , en dan de eerste rechts, de Hoveniersstraat. Op het einde ervan ga je rechtdoor het enge aardeweggetje in dat achter het rusthuis afbuigt naar de spoorwegovergang.
- Over de spoorweg neem je links de Mandellaan. Stilaan zie je voor je de Kazandmolen **5**. Daarna de eerste rechts, de Schaapbruggestraat volgen tot vlak voor de brug **6** waar je rechts afbuigt naar het jaagpad langs het kanaal Roeselare-Leie **7** dat je naar rechts volgt. Je komt voorbij de petroleumopslag tanks en de kade van het industrieterrein.
- B** Hier verlaten we even het grondgebied van Roeselare, maar we blijven binnen het voormalige Rumbeke vóór de gebiedsruil met Izegem na de aanleg van de A17-E403. Ga onder de brug door en blijf op het jaagpad tot vóór de volgende brug. Neem rechts het Brielstraatje richting spoorweg. Vooraleer je bij de spoorweg komt ga je links omhoog tot in de Potaardestraat die je even naar rechts volgt hoog boven de spoorweg en de Roeselaarsestraat. Je daalt een niveau lager via de trap tot in de Kanaalstraat die je naar links volgt rond de hoeve. Je steekt de afrit van het bruggenstelsel voorzichtig over, stapt naast de vangrail via balken over de gracht en zo kom je in de Roeselaarsestraat. Ga dan naar links onder de A17 door en dan neem je onmiddellijk links het betonnen fiets- en wandelpad dat een hele tijd de Babilliebeek **10** volgt.

5. **C** Aan de kruising van de Kwadestraat 8 blijf je het pad volgen (*Wil je even verpozen, ga dan eerst links tot aan café-restaurant De Armoede d . 9 en terug*). Op het einde van het fiets- en wandelpad steek je de beek over en kom je in de Armoedestraat die je naar rechts volgt tot aan de verkeerslichten op de kruising van de Oekesestraat en de ringweg N36.
6. Steek de N36 over. Je komt voorbij het volkse café De Platte Tube d , verwijzend naar de Gardeboefeesten **12** in Oekene, en aan de overzijde van de kerk **11** sla je rechts de Stampkotstraat in **13** tot de Kortrijksestraat.
7. **D** Sla links de Kortrijksestraat in **14**. Je slaat de eerste straat rechts in, de Toveressestraat. Even voorbij de recent heropgebouwde kapel O.L.V. van de Zeven Smarten, die vroeger iets verder op de splitsing stond, neem je links de Oude Kantinestraat en verder de eerste rechts, de Rennevoordestraat **15** tot aan de Ieperse weg, waar je rechts inslaat.
8. **E** Je slaat de Ieperse weg rechts in **36** en dan weer de eerste rechts, de Scherminkelstraat. Dan de eerste links, de Toveressestraat **16** en eerste rechts de Kantinestraat.
9. **F** Aan de Stampkotstraat rechtdoor tot aan de Koestraat, dan links tot aan de Moorseelsesteenweg waar je taverne Den Hukker d vindt. Enkele meters links en dan rechts de Dadizeleleestraat **17**. Op het eerste kruispunt staat de Zwarte Kapel **18**. Je volgt naar rechts de Babilliestraat.
10. **G** *Even na een haakse bocht naar rechts gevolgd door een linkse kan je rechts (paaltje mountainbike) kiezen voor een stukje natuurwandelingsdeling boven op de Kleiputten **19**. Volg het pad op enkele meters van de omheining. Op het einde naar links. Voor je afdaalt via het informatiebord naar de parking kan je het pad even naar rechts verlaten om de watervogels van het natuurreservaat te spotten door de luikjes van de observatiewand. Wanneer je de parking verlaat kom je even voorbij taverne en manège De Kleiputten- 't Paertkin d terug op de Babilliestraat (naar rechts vervolgen).*
11. Kies je niet voor dit stukje natuur dan blijf je rechtdoor in de Babilliestraat. Links kom je voorbij taverne en manège De Kleiputten- 't Paertkin d en even verder rechts voorbij de parking van het natuurdomein De Kleiputten **19**.
12. Op het einde van de Babilliestraat **20 21 22 23** kies je voor de Bergstraat naar rechts waar je voorbij café-restaurant Het Roodhuis d **24 25** komt.
13. Je slaat de eerste rechts in, de Oude Maria's Lindestraat en aan je rechterhand ligt tea-room Ter Linde d . Na een linkse bocht kom je op de Moorseelsesteenweg die je oversteekt (gevaarlijk!) en aan de overzijde op het fietspad naar links volgt tot aan de verkeerslichten van de ringweg N36. Je steek die over en gaat tot aan de Graaf de Limburg-Stirumlaan.
14. **H** Neem naar links de Sterrebosdreef langs het bos tot aan de zuidingang van het bos tegenover de parking. Ga het bos in, volg de N-Z-dreef tot aan de eerste kruising (O-W-dreef).
15. *Hier kan je kiezen voor een iets grotere wandeling in het bos: ga rechtdoor tot aan de Ster: een rotonde waar tien dreven samenkomen **27**. Ga 90 ° naar rechts. Iets verder zie je aan je rechterkant een oude ijskelder die nu dienst doet als 'huisvesting' voor vleermuizen. Bij het eerste kruispunt ga je naar rechts, je komt voorbij de restanten van de kasteelmuren en bereikt het ophaalbrugje over de omwalling. Via de achterkant van het kasteel kom je bij het poortgebouw met daarin het restaurant Het Sterrebos d en daarnaast de bistro Il Vespa'z d .*
16. Doe je de boswandeling niet, dan ga je rechts door het eerste poortgebouw tot bij het Kasteel **26** en de imposante plataan. **28**
17. Verlaat het Sterrebos via het poortgebouw **29** met daarin het restaurant Het Sterrebos d en daarnaast de bistro Il Vespa'z d . Steek de Moorseelsesteenweg over en neem de kerkweg **30 31** tussen de beuken en de visvijver. Zo kom je in de bocht van de Graaf De Thienneslaan en je gaat rechtdoor. Aan de rotonde neem je links de Kaasterstraat. Even verder neem je rechts (*als je even rechtdoor gaat vind je eerst café-restaurant Ter Bos d en recht daarover café-restaurant Ter Vijfweghe d*) het vervolg van de kerkweg die uitkomt op het Braamstraatje dat je rechts volgt. Je komt eerst voorbij eetcafé Mango Kroeg d en waar het Braamstraatje op de Hoogstraat uitmondt vind je café-restaurant Mango Café d .
18. Je gaat in de Hoogstraat naar rechts. Aan de eerste straat rechts ga je het Warellesgoed in. **32**

19. **I** Je volgt de betonweg eerst naar links en dan naar rechts en nog eens naar rechts (niet rechtdoor via de smalle doorsteek naar de brug over de Regenbeek). Op het einde van de betonweg steek je links de Regenbeek over. Neem het wandelpad met allerlei sport- en speeltoestellen langs de beek naar links, steek verder de Koestraat over (blijf het smalle betonnen pad volgen tenzij je even wil verpozen in tea-room-restaurant-feestzaal Puritas d **33**). Even verder zie je links het ontmoetingscentrum OCAR, waar je de wandeling gestart bent.
20. **A** Wie wil afsluiten met een van de meest bezienswaardige historische gebouwen van Rumbeke (dat niet op het wandelparcours ligt, maar wel zeer dicht bij start en aankomst) kan nog even tot bij het mooie baljuwhuis **37** gaan. Je verlaat het binnenplein bij de OCAR richting N (Kerk) en wandelt naar links 50 m de Hoogstraat in tot bij nr. 10.
21. Je kan ook nog een bezoekje brengen aan de in 2011 totaal vernieuwde wielerpiste Defraeye-Sercu. **38** met toegang (gepland zomer 2012) via de Kwadestraat, ter hoogte van nr. 13 tegenover het kerkhof.

Deel 2

ZIEN & WETEN ONDERWEG

De nummering verwijst naar de getallen op de kaart

1. Voor de oorsprong van **de naam Rumbeke** zijn er meerdere verklaringen. Eén ervan is 'ruime' d.w.z. grote beek, wat dan zou slaan op de Babilliebeek die echter niet door het dorpscentrum loopt. Een sterkere verklaring is dat de naam ooit Ruenbeke was, hetgeen betekent wilde, moerassige beek, wat dan zou verwijzen naar de Regenbeek, in de volksmond bekend als Breebeke, die wel door het centrum loopt.
2. **Albert Vandoorne** (1915-1989) was een dorpsfiguur van Rumbeke, cultuurbezieler en gedreven toneelman. Hij regisseerde en speelde bij heel wat toneelgezelschappen, inzonderheid de Vereenigde Vrienden waarvan hij bestuurslid was en hij was ook te zien in TV-series zoals De Paradijsvogels. Hij was 25 jaar voorzitter en bezieler van de Toeristenbond De Trekvogels en enkele jaren voorzitter van de dorpsraad.
3. **Alexander Rodenbach** (1786 – 1869), ook Blinde Rodenbach genoemd, was samen met zijn broers Ferdinand en Pedro een van de gangmakers van de Belgische revolutie in 1830. Hij zetelde bij de onafhankelijkheid van België in het Nationaal Congres. Hij was volksvertegenwoordiger (1831 – 1868) en werd burgemeester van Rumbeke (1944 – 1869) na de dood van Ange Angillis, wiens zoon Ange August Angillis stichter en eerste voorzitter van de Vereenigde Vrienden was in 1853. Samen met zijn broers richtte hij in 1820 te Roeselare de brouwerij Rodenbach op. Hij ijverde voor de rechten van de Vlaamse taal, voor de economische ontwikkeling van de regio en voor het onderwijs aan blinden en doofstommen.
4. De **St.-Petrus en Pauluskerk van Rumbeke**, waarvan de eerste romaans-gotische bouw uit de 12e -13e eeuw dateert, werd in oktober 1918 door de terugtrekkende Duitse troepen gedynamiteerd en na de oorlog 20 m meer oostwaarts heropgebouwd. In mei 1940 werd de kerk zwaar beschoten zodat de torenspits volledig moest heropgebouwd worden.



5. De **Kazandmolen** is de enige overgeblevene van de 13 molens van Rumbeke. Oorspronkelijk was het een houten staakmolen, opgetrokken in 1773, afgebrand in 1810 en met een stenen kuip heropgebouwd in 1813. De molen, die intussen als monument geklasseerd was, brandde in 1954 volledig uit maar was in 1959 opnieuw in werking. Het gehucht Kazand kreeg zijn naam wellicht door de herberg 't Casant, zelf genoemd naar een stuk land dat 't Caeslant heette.

6. Vóór de aanleg van het kanaal was hier reeds een **Schaapbrug** over de Mandel. De naam verwijst naar de schapenteelt op de natte Mandelgronden (Schaapmeersen) die geen akkerbouw of runderteelt toelieten. De wijk werd ook De Pilders genoemd. Een pilder is iemand die dierenhuiden i.c. schaapsvellen bewerkt.

7. Het **Kanaal Roeselare-Leie** werd onder impuls van burgemeester en volksvertegenwoordiger Alexander Rodenbach tussen 1862 en 1872 gegraven voor schepen tot 600 ton en bevoorradde vooral de steenkool-, veevoeder- en bouwstoffenbedrijven van Roeselare. Het is 16,5 km lang, volgt min of meer de Mandel die tot in de eerste helft van de 17e eeuw bevaren werd door kleine boten en bereikt de Leie in Ooigem. Momenteel kan het schepen tot 1350 ton aan. Langs het kanaal is er tussen Rumbeke en Kachtem een container- en spoorterminal gepland. Het grootschalige brandstofddepot voor strategische voorraden dat via het water bevoorrad wordt zal uiteindelijk een capaciteit hebben van 230.000 ton. Op het einde van de 19e eeuw zijn er schuchtere plannen geweest om het kanaal door te trekken tot aan de kust.



8. **De Kwadestraat** dankt haar naam aan de gronden die als 'quae', d.w.z. weinig vruchtbaar stonden aangeschreven. Dit zien we ook in de volkse naam van het Wervikhovegoed nl. de Schaapshoeve want schapen kunnen op arme gronden grazen. Deze eeuwenoude hoeve lag op de kruising van de Kwadestraat en de Schaapstraat en gaf haar naam aan de sociale woonwijk ten zuiden van de Wervikhovestraat.

9. De wijk **Armoe(de)** ligt ten zuidoosten van de Babilliebeek. Er was al in 1681 sprake van een herberg De Armoede. Ongetwijfeld heeft die naam ook te maken met de weinig vruchtbare gronden.

10. De **Babilliebeek** of 'beke van babelie naer Ouckene'(1678). Babelie betekent in het middelnederlands malloot of melote, een soort honingklaver (heeft een steeltje en een rij gele bloemen en gedijt op waterrijke gronden). Babelie betekent ook lichtekooi, maar daar heeft de naam Babilliebeek niets mee te maken.

11. De vroegste bouw van de **Sint-Martinuskerk van Oekene** met acht kantige toren dateert van de 15e eeuw. Het huidige neogotische karakter is van het einde van de 19e eeuw. Bemerkt in de zuidgevel het muuranker met jaartal 1751 en enkele ingemetselde grafstenen uit de 18e eeuw. Het Van Peteghemorgel dateert van 1779-81 en de barokkansel van 1650. De Canadapopulier naast de kerk is een zgn. vrijheidsboom, geplant op 22 november 1919. De oudste benaming voor Oekene is Hocana uit 1116 met als betekenis uithoek, gehucht, of wel het Keltische Uknas, wat paalwerk rond een woongebied zou betekenen.

12. De **Gardeboefeesten** zijn ontstaan in 1975. Oorspronkelijk een jaarlijks, nu een vijfjaarlijks groots opgezet dorpsfeest. De oorspronkelijke kern was een ludieke folkloristische stoet rond het thema van de fiets.

13. De **Stampkotstraat** dankt haar naam aan de Ouckene Stampkotmolen, die evenwel op Rumbeeks grondgebied gebouwd werd in 1755, aan je rechterzijde langs de vroegere Stampkotvoetweg, de verbindingsweg tussen Oekene-plaats en Caiphas. Het was de eerste oliemolen van Rumbeke, waar met windkracht maar zonder molenstenen olie uit lijnzaad en raapzaad werd 'gestampt'. Deze molenaars werden dan ook 'oliestampers' of 'stampers' genoemd. Deze molen werd in 1891 zwaar beschadigd door een hevige storm en enkele jaren later afgebroken.

14. De **Kortrijksestraat** was tijdens het ancien régime de belangrijkste verbinding van Roeselare met Kortrijk, centrum van de kasselrij Kortrijk, gelegen aan de Leie en lange tijd het economische centrum van de provincie.
15. **Rennevoordestraat**: een voorde is een doorwaadbare plaats, maar waar de Rennebeek liep is onduidelijk.
16. De **Toveresseknok**: een knok is een oude term voor breed kruispunt. Het voorvoegsel Toveres heeft waarschijnlijk te maken met de afgelegenheid van dit kruispunt waar men dacht dat 's nachts toveressen of heksen vergaderden. Wellicht dankt ook de **Scherminkelstraat** haar naam aan deze vermeende geheimzinnige en duistere praktijken op de grens tussen Rumbekke en Oekene. Scherminkelen betekent ook nog: iemand die betrappt werd op overspel of afwijking van de gangbare moraal voor de dorpsgemeenschap te schande maken met luide ketelmuziek.
17. Het **Dadizeleengoed** is een eeuwenoude hoeve die oorspronkelijk (16e eeuw) eigendom was van de kerk van Dadizele. Het is de enige hoeve in Roeselare die als monument geklasseerd is.
18. De **Zwarte Kapel** werd zo genoemd omdat de buitenmuren volledig ingestreken waren met teer. Ze dateert van 1855 en is toegewijd aan O.L.V. van La Salette. Ze was op het einde van vorige eeuw een tijdlang wit geschilderd, maar heeft nu haar oorspronkelijke kleur terug. De zwarte muren en de afgezonderde ligging hebben wellicht bijgedragen tot de spookverhalen van weleer.




19. De **Kleiputten** is een natuurgebied dat ontstaan is op en rond de groeve van een steenbakkerij die tot 1984 de kleilagen uitbaatte. Het bestaat vooreerst uit een natuurreservaat van 4,2 ha moerasgebied rond kleiputten die niet volgestort werden. Het kan bezocht worden o.l.v. een gids. Daarnaast zijn er een aantal putten die in de voorbije decennia volgestort, met een laag teelaarde afgedekt en bebost werden. Het meest zuidelijke deel van de groeve wordt momenteel nog volgestort en zal later eveneens deel uitmaken van het bosdomein. Op 9 ha van de gronden tussen het natuurreservaat en het noordelijk gelegen Sterrebos werd in de voorbije jaren bosaanplanting aangebracht zodanig dat het oude en het nieuwe bosgebied een eenheid vormen.



20. Deze **hoogstamboomgaard** van ca. 1 ha wordt door stad Roeselare beheerd. Er staan oude resistente peren-, pruimen- en appelrassen die omzoomd zijn door een gemengde haag van inheemse struiksoorten. Het geheel benadrukt het oude Vlaamse landschap van kleine behaagde percelen. Je kan er even doorheen wandelen.
21. In het verlengde van de Babilliestraat staat in de wei een **geodetische paal**. Een geodetisch signaal is een vast gekend punt vanwaar men vertrekt bij het afmeten van afstanden voor het in kaart brengen van een bepaalde streek.
22. De **Bergmolen**, ook Castermolen genoemd, die afgebeeld staat op het schilderij uit + 1535 van het Caster- of Kaasterkasteel (zie bij nr.26), stond links (vóór je de Babilliestraat verlaat) in de verte, aan de noordzijde van de Bergstraat, op het hoogste punt van de heerlijkheid Rumbekke (38 m). Deze molen werd rond 1500 gebouwd als eerste van het heerschap en was daardoor een banmolen. Dit betekende dat de molen naar het alleenrecht had om te ketsen, d.w.z. bij de bewoners van de heerlijkheid het graan af te halen en terug te voeren. De molen werd op Schuwe Maandag, 19 oktober 1914, door de Duitse kanonnen vanop Spruytte's hof op het gehucht Vosse molen in brand geschoten.

24. Het **Roodhuis** is een landelijke herberg (nu ook restaurant) waar Albert Vandoorne met vrienden vele uren doorgebracht heeft, meestal in de keuken rond de Leuvense stoof, maar ook als verteller in het café en zelfs als toneelspeler en –regisseur bij openluchtoneel zoals Leentje uit het Hemelrijk en Zomeravond van Gaston Martens. Vroeger was er naast de rij lindebomen een bolletra. In het linkergedeelte van het gebouw was er een bakkerij en later een kuiperij waarvan enkele handwerktuigen nu nog te zien zijn aan de muren van de gelagzaal. Er hangt ook een affichetekening van Albert als kardinaal uit het stuk 'Ik ben er en ik blijf er'. Het Roodhuis was ook een tijdlang de thuishaven van de Roodhuis groep, een kring van plastische kunstenaars uit Verenigde Vriendenkring



25. Op de heuvelrug vóór het Roodhuis lag er tijdens WO I een **Duits vliegveld**. Van hieruit opereerden diverse Duitse luchteenheden om de Britse frontlijnen te verkennen en te bestoken. De Rode Baron Manfred von Richthoven verbleef er ook als gast.

26. Het **kasteel van Rumbeke** wordt wel eens de wieg van het graafschap Vlaanderen genoemd omdat, volgens de legende, de eerste graaf van Vlaanderen, Boudewijn met de IJzeren Arm in 862, toen hij Judith, de dochter van de Franse koning Karel de Kale geschaakt had, zijn wittebroodsweken zou doorgebracht hebben op het kasteel in Rumbeke. Een oudere kern van het kasteel werd rond 1530 door Thomas de Thiennes uitgebreid en het huidige renaissancekasteel (ook Kaasterkasteel genoemd omdat de heren de Thiennes ook heren waren van Caëstre in Frans-Vlaanderen) werd vier eeuwen lang door de graven de Thiennes bewoond. Door huwelijk kwam het in 1859 in handen van de graven de Limburg Stirum. In 1914 werd graaf Hendrik de Limburg Stirum uit zijn kasteel verdreven door de Duitsers en twee jaar lang werd het kasteel hoofdkwartier van het 26ste Reservekorps van het 4de Duitse leger met Freiherr von Hügel. De verminkende verbouwingen die de

Duitsers hadden aangebracht werden na de oorlog weer afgebroken




27. Het **Sterrebos** werd aangelegd naar een ontwerp van de Oostenrijkse tuinarchitect F. Simonau in de tweede helft van de 18e eeuw. De Ster is een rotonde waar tien dreven (voorheen twaalf) samenkomen die gericht waren op kerktorens en molens uit de omgeving en op beelden op het domein. De regenbeek vloeit midden door het bos, van west naar oost.

28. De monumentale **plataan** vóór het kasteel zou aangeplant zijn rond 1815 of zelfs nog vroeger in de 18e eeuw. Hij is in zijn soort een van de mooiste van Vlaanderen en heeft een stamomtrek van 4,75 m, een hoogte van ca. 35 m en een kruinbreedte van 25 m.

29. Op het **poortgebouw** zie je aan de straatzijde het wapenschild van de familie de Thiennes boven het jaartal 1731. Het deel van het poortgebouw met het jaartal 1609 was de duiventoren .

30. Deze **kerkwegel**, die oorspronkelijk aan de andere kant liep van de beukenpartij, 'boomfeestje' in de volksmond, werd mede door de inzet van Albert Vandoorne als voorzitter van de dorpsraad, van de verdwijning gered.

31. Het **monument** werd opgericht ter ere van het 1ste Regiment **Grenadiers** die op 27 en 28 mei 1940 o.m. bij het Sterrebos de 'slag bij Rumbeke' leverden en aldus tijdelijk verhinderden dat Roeselare gewapenderhand werd ingenomen. Op 28 mei ondertekende koning Leopold III de wapenstilstand.



32. Deze verkaveling werd genoemd naar het **kasteel van Warelles of Spytzburg**, in de volksmond het **Verzonken Kasteel**, gebouwd rond 1570 door de familie de Thiennes als buitenverblijf en lustoord. Al in de 18e eeuw werd het verlaten, verwaarloosd, als hofstede verpacht en uiteindelijk afgebroken.

Het domein bleef nog een tijdlang als lusthof dienen maar bleef meer en meer verwaarloosd achter. Na W.O.I werden de grachten gedempt met oorlogspuin en er bleef na enige tijd niets meer te zien van wat ooit een kasteeltje was dat in de volksverbeelding verzonk in de laaggelegen drassige weidegrond.

33. De naam **Puritas** (zuiverheid) is geërfd van de cichoreibranderij die hier vroeger gevestigd was.
34. Er staat nog een Mariakapelletje uit 1944 in steen bij de rotonde. Vroeger stond hier op het gehucht Maillaertslinde een imposante lindeboom waarin een klein houten **Mariakapelletje** was opgehangen, beide eigendom van Maillaert Grimonpré (17e eeuw). De oorspronkelijke naam van het gehucht en de straat had dus eigenlijk niets te maken met de Mariadevotie.
35. **Leopold Slosse** was pastoor van Rumbeke van 1896 tot 1920. Voor de geschiedenis van Rumbeke is zijn Memoriale Rumbecanum of Oorlogsdagboek van Rumbeke in 1914-1918 van het allergrootste belang. Zijn belangrijke collectie doodsprentjes en historische documenten is bewaard in de stadsbibliotheek van Kortrijk (Fonds Slosse).
36. **a+b Vossemolen**: de leperseweg loopt nu in oost-westrichting van de Meensesteenweg tot de grens met Izegem en was reeds in de Middeleeuwen onderdeel van de verbindingsweg tussen het belangrijke handelscentrum Ieper en Izegem. Halverwege kruist hij de Moorseelesteenweg. Dicht bij dit kruispunt, aan de zuidkant van de leperseweg stond de **Vossemolen** die zijn naam niet te danken heeft aan vossen, maar rond 1700 als Vossens molen herdoopt werd naar de molenaarsfamilie Devos. Deze slanke staakmolen, de laatste van Rumbeke, geraakte na 1930 in verval omdat hij vervangen was door een

mechanische maalderij en werd in 1941 afgebroken.



37. Pieter Goudenhoofd, baljuw van de heerlijkheid Rumbeke en griffier van de heerlijkheid Den Hazel, bouwde zijn huis op de grens van beide. Het **baljuwhuis** bestaat uit een 'hooghuis' uit 1617 (zie gevel) met een sierlijke renaissance-schoorsteen en een 'laaghuis' vermoedelijk uit de 16e eeuw en een poortgebouw.

Het is sinds 1976 beschermd als monument en landschap en werd vanaf 1998 gerestaureerd.



38. **Odiel Defraeye**, geboren in Rumbeke in 1888, won in 1912 als eerste Belg en tweede niet-Fransman de Ronde van Frankrijk en werd een gevierde volksheld. Zijn belangrijkste andere overwinningen waren het kampioenschap van Vlaanderen als amateur (1906), het Belgisch kampioenschap en de ronde van België (1912) en Milaan-San Remo (1913). Na de eerste wereldoorlog legde hij aan de Izegemsestraat een aarden **velodroom** aan die in 1925 verbeterd werd door beton. De wielerpiste geraakte evenwel in verval en werd in 1960 weer berijdbaar gemaakt op initiatief van Albert Sercu, vader van Patrick, maar daarna verging de piste tot een ruïne tot zij in 2011 volledig heraangelegd werd onder impuls van bouwondernemer Marc Demeulenaere (architect Guido Schaubroeck).

Deel 3


KAART van het WANDELNETWERK

Er is een bord met kaart op de startplaats.

(De wandelingen zijn niet bewegwijzerd.)

Het is aanbevolen naast elke routebeschrijving van deel 1 deel 2 'zien en weten onderweg' en de kaart te gebruiken.

LEGENDE

-  Wandeltraject
-  Alternatief traject door natuurgebied
- H** Wandelknooppunt
-  **ZIEN en WETEN ONDERWEG**
- 0,8** Afstand tussen twee knooppunten
- d** Café / restaurant (routebeschrijving)

7 WANDELINGEN

- 1. Breebeke**
5,9 km
AJHIA
- 2. Caiphaz**
10,6 km
AJCDFGHIA
- 3. Cazant**
6,3 km
ABCJA
- 4. Armoë**
10,6 km
ABCJHIA
- 5. Bergmolens**
14,5 km
ABCDGFHIA
- 6. Toveresseknok**
14,5 km
AJCDEFGHIA
- 7. Vossemolen**
18,4 km
ABCDEFGHIIA

